



Frankfurt a.M., im Dezember 2024

Anschrift der Ortsgruppe:

Dieter Becker

Alt-Preungesheim 7a
60435 Frankfurt am Main
Tel. 069 / 5486950

Pfälzerwald-Verein e.V.

Ortsgruppe Frankfurt a.M.

IBAN: DE41500100600099991602; BIC PBNKDEFF

Quartalsrundschriften 1/2025

Liebe Wanderfreundinnen und Wanderfreunde,

wir wünschen Ihnen und Ihren Familien eine frohe gesegnete Weihnachtszeit und für das neue Jahr alles Gute, Glück und Gesundheit.

Leider müssen wir uns wieder von einem Mitglied verabschieden. Im Oktober ist unsere Wanderfreundin

Roswitha Campell

im Alter von 84 Jahren verstorben. Sie ist 32 Jahre lang Mitglied in unserem Verein gewesen. In dieser Zeit hat sie an 290 Wanderungen teilgenommen, zuletzt auch noch an der diesjährigen Mitgliederversammlung im Februar. Sie wird uns immer in guter Erinnerung bleiben. Unser Mitgefühl gilt ihren Angehörigen.

Im letzten Rundschreiben haben wir kurz über unsere Aktivitäten bis Ende August berichtet. – Der kühle Herbstnebel am Morgen des 7. September deutete nicht an, dass sich der Tag zum letzten heißen Sommertag des Jahres entwickeln würde. So wurde es bei Anneliese Feusers Wanderung durch die Weinberge zwischen Eltville, Martinsthal und Rauenthal recht warm, was der stete leichte Wund jedoch milderte. Mit der schattigen Rucksackrast auf der aussichtsreichen Bubenhäuser Höhe und dem gemütlichen Hof des Eltviller Weinguts „Zur alten Schmiede“ zum Schluss wurden zwei ausgezeichnete Rastplätze gefunden. Nach der Einkehr hatte sich dann auch der nachmittägliche bundesweite Stillstand bei der Bahn aufgelöst, sodass die Heimfahrt fast planmäßig erfolgen konnte. – Am 12. September ging es mit den Bahnproblemen gleich weiter. Diesmal war ein im Hagelsturm umgefallener Baum schuld, dass der planmäßige Startpunkt in Eddersheim nur vom früher angereisten Teil der

Gruppe erreicht wurde. Renata Neubert übernahm kurzerhand das Kommando und führte diese Wanderfreunde ausgezeichnet und sicher nach Hattersheim. Die dort gestrandeten entschlossen sich zwischenzeitlich zu einer Runde über Okrifel mit ausführlichem Besuch des Rosariums. – Die Odenwald-Ausläufer zwischen Darmstadt und Mühlthal waren Gegenstand der Tour mit Doris Wagner am 15. September. Vom Ostbahnhof führte der Weg u. a. über die Rosenhöhe bis zur Fischzucht, wo man zu einer schönen Rast beisammensaß. Dann ging es über die Ludwigshöhe und schließlich wieder in die Stadt hinunter. – 48 Wanderfreundinnen und Wanderfreunde aus dem PWV-Bezirk Vorderpfalz waren am 28. September unsere Gäste. Lothar Andres und Renata Neubert hatten dafür gesorgt, dass im Waldspielpark Schwanheim eine zünftige Begrüßung mit belegten Brötchen und Ebbelwoi erfolgen konnte. Danach wurden die Teilnehmer in 3 Gruppen aufgeteilt, die auf verschiedenen Strecken die Frankfurter Innenstadt erkundeten. In unserem Stammlokal „Klaane Sachsenhäuser“ fanden alle zu einem gelungenen Abschluss zusammen. Unser Dank gilt allen, die zum Gelingen dieses Tages beigetragen haben. – Von Assmannshausen nach Lorch führten Andrea Friedrich und Ok-Sil Burmester am 6. Oktober passend zur Weinlesezeit. Der eine oder andere Anstieg wurde mit schönen Ausblicken über das Mittelrheintal belohnt. – Am 10. Oktober war Andrea Friedrich schon wieder gefordert, denn sie lud zum Spaziergang von Königstein ins Woogtal ein. Leider wurde die Gruppe nach einer Stunde von einem kräftigen Schauer erwischt, aber bei der Einkehr im namhaften Café Kreiner war alles wieder gut. – Ein weiteres Stück des Lahnhöhenwegs wurde zwischen Aumenau und Villmar am 12. Oktober erwandert. Wanderführer Eric Kassler führte auf einer abwechslungsreichen Strecke und musste genau aufpassen, denn viele Wegweisersäulen waren an entscheidenden Punkten mutwillig zerstört worden. – Hannelore Schüle musste am 19. Oktober den 2. Abschnitt der Via Mattiacorum alleine führen, denn Hedwig Müller war leider erkrankt. Wieder einmal fuhr der vorgesehene Zug nicht und schnell wurde auf die S-Bahn nach Niedernhausen umgeschwenkt, weswegen es leider nicht alle angemeldeten Teilnehmerinnen zur Tour geschafft haben. Der Weg selbst war vom Regen aufgeweicht und rutschig. Einen schönen Moment gab es, als eine Wanderschäferin mit ihrer Herde an uns vorbeizog. Sogar die Sonne kam noch kurz heraus. – Großes Interesse fand am 29. Oktober die Führung über den Villenrundweg in Buchschlag, bei der wir viele Informationen über diese einzigartige Siedlung vom Beginn des 20. Jh. erhielten. – Auch die Mainwanderung von Steinheim nach Seligenstadt, zu der Doris Wagner am 2. November eingeladen hatte, fand viel Anklang. Die der Jahreszeit angepasste abwechslungsreiche Tour vermittelte gleichfalls Natur- wie Kultureindrücke in einer geschichtsträchtigen Landschaft. – Der Kulturspaziergang zum Kloster Konradsdorf am 7. November führte zunächst durch die Effolderbacher Auwiesen und machte die Wanderfreundinnen und Wanderfreunde dann mit einem der bedeutendsten, jedoch zugleich unbekanntesten romanischen Bauensembles in Hessen bekannt. – In und um Friedberg waren unsere Spaziergänger am 14. November unterwegs und konnten manch neue Facette der Kreisstadt des Wetteraukreises entdecken. – Am 3. Dezember führte Anneliese Feuser durch den schönen Wiesbadener Stadtwald und dann am Rambach entlang zum Kurhaus mit dem berühmten Weihnachtsbaum aus Weihnachtssternen. Der Sternschnuppenmarkt bildete den Abschluss dieser vorweihnachtlichen Tour, **bei der unsere Wanderführerin Heidemarie Rüth für ihre 100. Wanderung geehrt wurde.** – Wiederum ein Weihnachtsmarkt, nämlich der Waldweihnachtsmarkt am Goetheturm, war ausgehend von Offenbach Ziel unserer Nachmittagsspaziergänger am 12. Dezember. – Abschluss unseres Wanderjahres 2024 war schließlich am 3. Advent die kleine Wanderung durch den Frankfurter Stadtwald. Einige Wanderfreundinnen hatten flüssige und feste Überraschungen im Gepäck, die bei einer fröhlichen Pause probiert werden konnten. Die große Gruppe fand sich schließlich zum

adventlichen Beisammensein in der „Blauen Adria“ ein, die von Brigitte Heußler wieder überaus liebevoll dekoriert worden war.

Bitte beachten Sie, dass der Jahresbeitrag ab 2025 €25,-- (€ 30,-- für Familien) beträgt.


Nach wie vor gilt:


Die Teilnahme an allen Wanderungen ist ausschließlich mit bestätigter Anmeldung über unser PWV-Wandertelefon 01525 / 2453746, per Kontaktformular im Internet (www.pwv-ffm.de), per E-Mail an Vorstand@pwv-ffm.de oder bei einer vorhergehenden Wanderung möglich. Dies gilt auch für die Spaziergänge!


Auch weiterhin erhalten alle angemeldeten Teilnehmer(innen) einige Tage vor dem Termin eine Teilnehmerinformation. Sollten Sie diese trotz Zusage vermissen, so melden Sie sich bitte rechtzeitig. Melden Sie sich bitte immer auch ab, falls Sie angemeldet waren, aber etwas dazwischenkommt. Sofern einmal eine Warteliste besteht, lohnt sich eine Anmeldung trotzdem, da fast immer wieder Plätze frei werden.

Übersicht unserer Wanderungen im 1. Quartal 2025

Datum	Uhrzeit	Weg	Führung
09.01.2025	11.10 Uhr	Von Stierstadt zum Nordwestzentrum 	Doris Wagner
19.01.2025	10.30 Uhr	Winterwanderung am Hahnenkamm   	Joachim Storck
02.02.2025	13.40 Uhr	Von Goldstein zur Jahreshauptversammlung 	Anneliese Feuser
02.02.2025	15.30 Uhr	Jahreshauptversammlung in der Blauen Adria	Vorstand
07.02.2025	10.25 Uhr	Weinberge am Untermain 	Brigitte Heußler, Hannelore Schüle
13.02.2025	13.00 Uhr	Vom Weißen Stein zur Ginnheimer Hohl 	Doris Wagner
02.03.2025	10.25 Uhr	Rund um die Kurstädte vor der Haustür  	Anneliese Feuser
08.03.2025	09.00 Uhr	Zu Parks und Weihern bei Offenbach 	Doris Wagner
13.03.2025	14.00 Uhr	Louisa – Jacobiweiher - Oberschweinstiege 	Heidemarie Rüth
23.03.2025	08.50 Uhr	Runde von Bickenbach zum Erlensee und Großen Moorsee  	Cornelia Eitel, Heidemarie Rüth
30.03.2025	08.00 Uhr	Rund um den Selberg    Zum Aschbacherhof/Selberg  	Joachim Storck, Peter Vogt

Spaziergang am Donnerstag, dem 09. Januar 2025		Rhein/Main
<i>Raum Frankfurt – Von Stierstadt zum Nordwestzentrum</i>		 ca. 6 km
Führung:	Doris Wagner	
Treffpunkt:	11.05 Uhr S-Bahn-Station Oberursel-Stierstadt	
Empfohlene Anfahrt:	S5 z. B. ab Hauptwache 10.45 Uhr oder Ffm-Hauptbahnhof-tief 10.49 Uhr. Ankunft Stierstadt um 11.04 Uhr.	
Spaziergang:	Es geht zunächst entlang des Urselbachs und durch eine kleine Gartenanlage. Anschließend kreuzen wir den Breiten Weg und gehen über Felder bis Alt-Niederursel. Wir durchlaufen den Altstadt-Teil und erreichen schließlich den Martin-Luther-King-Park. Dort ist ein kurzer Aufenthalt geplant und anschließend geht's vorbei an der Ernst-Reuter-Schule und der Europa-Schule über den Walter-Schwangenscheidt-Platz bis ins Nordwestzentrum. Ankunft dort ca. 13.00 Uhr.	
Schlussrast:	Nicht geplant, diverse Möglichkeiten im Nordwestzentrum.	
Rückfahrt:	Alle 10 Minuten U1 Richtung Hauptwache und Südbahnhof.	
Fahrpreis:	Deutschlandticket, Senienticket Hessen oder Einzelfahrscheine.	
Hinweis:	Von Gästen wird eine Kostenbeteiligung von 3,- € erbeten. Bitte achten Sie witterungsabhängig auf passendes Schuhwerk und Kleidung.	

Wanderung am Sonntag, dem 19. Januar 2025		Kahlgrund
<i>Winterwanderung am Hahnenkamm</i>		 ca. 12 km
Führung:	Joachim Storck	
Treffpunkt:	10.30 Uhr Bahnhof Michelbach (Unterfranken)	
Empfohlene Anfahrt:	09.30 Uhr ab Frankfurt Hbf, Gleis 8, mit RE54 in Richtung Würzburg (Zustieg auch Ffm-Süd und Ffm-Ost) bis Kahl, dort weiter mit der Kahlgrundbahn um 10.15 Uhr. Michelbach an um 10.28 Uhr.	
Wanderung:	Kurz folgen wir der Kahl und schwenken durch ein Neubaugebiet in die Weinberge bis zu den Dörsthöfen. Dann geht es im Waldgebiet des Sülzert auf den Schanzenkopf hinauf. Zwischen Steinkaute und Rauhem Berg verläuft unser Weg nun nach Osten und über Felder erreichen wir Albstadt. – Mittagsrast. – Nach der Rast ist Südrichtung angezeigt und wir passieren das alte Hofgut Maisenhausen, einst dem Kloster Seligenstadt zugehörig. Nun ist Michelbach nicht mehr weit und je nach verfügbarer Zeit bis zu unserer Zugabfahrt können wir uns dort noch das eine oder andere kulturelle Schätzchen anschauen. – Gesamtanstieg ca. 340 hm.	
Einkehr:	Mittags im „Weißen Roß“ in Albstadt. Gute, regionaltypische Küche zu fairen Preisen.	
Rückfahrt:	Angestrebt um 15.30 Uhr ab Michelbach (Studentakt). Fahrtzeit nach Frankfurt 68 Minuten incl. Umstieg in Kahl.	
Fahrpreis:	Deutschlandticket oder bei Bedarf (ggf. Gruppen-)Tageskarte bis Michelbach. Michelbach liegt im Tarifgebiet des Verkehrsverbunds Aschaffenburg (VAB).	
Hinweis:	Von Gästen wird eine Kostenbeteiligung von 3,- € erbeten. Witterungsbedingt kann eine Abänderung der Strecke erforderlich sein. Geeignetes Schuhwerk beachten.	

Wanderung am Sonntag, dem 02. Februar 2025		Raum Frankfurt
<i>Durch Wald und Wiese zur Jahreshauptversammlung</i>		 ca. 6 km
Führung:	Anneliese Feuser	
Treffpunkt:	13.40 Uhr Trambahnstation Waldau in Goldstein (Tram 12)	
Empfohlene Anfahrt:	Tram 12 Richtung Schwanheim, z. B. 13.04 Uhr ab Konstablerwache, 13.11 Uhr ab Willy-Brandt-Platz, Ankunft an der Waldau um 13.34 Uhr.	

Wanderung:	Über diverse Waldschneisen gelangen wir zum Wasserwerk Schwanheim und zur rechten Wiese, die wir fast komplett umrunden. Danach geht es noch am Waldspielplatz vorbei zur Jahreshauptversammlung in die „Blaue Adria“.
Rückfahrt:	Mit Tram 12 oder Bus 51 ab Schwanheim-Rheinlandstraße, 100 m vom Lokal.
Fahrtpreis:	Stadttarif.
Nichtwanderer:	Kommen direkt zur „Blauen Adria“ mit Tram 12 oder Bus 51, Station Rheinlandstraße (jeweils 15-Minuten-Verkehr).
Hinweis:	Von Gästen wird eine Kostenbeteiligung von 3,- € erbeten. Die Teilnahme an der anschließenden Mitgliederversammlung ist ohne Voranmeldung nicht möglich, da beschränkte Platzanzahl! Bitte kommen Sie pünktlich! Vor Beginn kann wieder der Jahresbeitrag (gerne auch Spenden) an unsere Rechnerin direkt entrichtet werden.

E I N L A D U N G
zur ordentlichen Mitgliederversammlung der OG Frankfurt
am Sonntag, dem 02. Februar 2025, 15.30 Uhr, im Saal der „Blauen Adria“,
Saarbrücker Str. 4, 60529 Frankfurt am Main

Tagesordnung:

1. Ehrung in 2024 besonders aktiver Mitglieder
2. Bericht der 1. Vorsitzenden
3. Bericht des Wanderwarts
4. Bericht der Rechnerin
5. Bericht der Kassenprüfer, Entlastung der Rechnerin
6. Verschiedenes, Wünsche und Anregungen der Mitglieder.

Von den vorgetragenen Berichten erhalten alle anwesenden Mitglieder eine Kopie.

Zu Beginn der Versammlung erfolgt die Ehrung der Wanderinnen und Wanderer für das Jahr 2024. Es erhalten das Goldene Wanderabzeichen bzw. Besitzurkunden folgende Mitglieder:

zum 1. Mal

Mabrouk Amri
Astrid Baader
Angelika Günther
Bärbel Habel
Elke Hostmann

Martina Katgely-Kupijai
Sigrid Kehm
Abdul Wafi Mansoor
Maria Opelt
Doris Wagner

zum 2. Mal

Anneliese Adam
Katharina Burkhart
Eva Estler
Christiane Glasow
Heike Guckelsberger

Irene Gerda Ofner
Renate Peters
Ursula Roll
Kristina Schmitt

zum 3. Mal

Annemarie Bramato
Cornelia Eitel
Andrea Friedrich

Peter Laupichler
Mechtild Westhölter

zum 4. MalGalina Bergner
Anneliese FeuserEric Kassler
Irmgard Korte**zum fünften Mal**Monika Hoffmann
Jürgen Müller

Heidemarie Rüth

zum sechsten Mal

Renate Krömer

zum siebten Mal

Johanna Brodmann

Lydia Meinhardt

zum achten Mal

Hedwig Müller

zum zwölften Mal

Ilse Hofmann

zum dreizehnten MalBrigitte Heußler
Hannelore Schüle

Walter Heußler

zum sechzehnten Mal

Tamae Menzel

zum siebzehnten Mal


Roswitha Rüdts-Akyüz

zum sechsunddreißigsten Mal


Joachim Storck



zum neunzigsten Mal


Ilse Steinhäußer

Wanderung am Freitag, dem 07. Februar 2025		Rhein/Main
<i>Weinberge des Untermain</i>		 ca. 10 km
Führung:	Brigitte Heußler, Hannelore Schüle	
Treffpunkt:	10:25 Uhr Bushaltestelle Bad Weilbach	
Empfohlene Anfahrt:	09:42 Uhr Frankf. Hbf tief Gleis 103 mit S1 Richtung Wiesbaden, Flörsheim Ankunft 10.05 Uhr, hier Umstieg in Bus 809, Abfahrt 10.18 Uhr, Bad Weilbach an 10:21 Uhr	
Wanderung:	Park und Bad verdanken ihre Existenz dem Faulborn, eine der schwefelreichsten, kalten Mineralquellen Deutschlands. Im 19.Jahrhundert entwickelte sich für einen kurzen Zeitraum ein reger Kurbetrieb. Noch erhalten ist das klassizistische Kur- und Inhalierhaus, heute ein Wohngebäude. Durch den Park geht es weiter auf dem Panoramaweg vorbei an Wicker mit der herausragenden Flörsheimer Warte. Hier biegen wir ab ins Tal des Wickerbaches und gehen an Massenheim vorbei nach Delkenheim. - Rucksackrast an der Flörsheimer Warte	
Schlussrast:	Restaurant „Da Fabio“ in Delkenheim.	
Rückfahrt:	Mit Bus 48 ab Delkenheim, Rosenheimer Str., nach Hochheim, dort weiter mit S1 nach Frankfurt (alle 30 Minuten)	
Fahrpreis:	Deutschlandticket, Seniorenticket Hessen oder ggf. (Gruppen-)Tageskarte bis Wiesbaden.	


Hinweis:	Von Gästen wird eine Kostenbeteiligung von 3,- € erbeten. Bitte achten Sie jahreszeitlich angepasstes Schuhwerk.
-----------------	---



Spaziergang am Donnerstag, dem 13. Februar 2025		Frankfurt
<i>Raum Frankfurt – Vom Weißen Stein zur Ginnheimer Hohl</i>		 ca. 5 km
Führung:	Renata Neubert	
Treffpunkt:	13.00 U-Bahn-Station Weißer Stein	
Empfohlene Anfahrt:	Mit den U-Bahn-Linien U1, U2, U3 oder U8	
Spaziergang:	Wir folgen zunächst der neuen Eisenbahnlinie und gehen dann an der Nidda entlang zur Ginnheimer Hohl.	
Schlussrast:	Ca. 14.45 Uhr im Restaurant „Zum Adler“, gute kroatische Küche.	
Rückfahrt:	Mit Trambahnlinie 16 ab Endstation Ginnheim (Fußweg 500 m)	
Fahrpreis:	Stadttarif	
Hinweis:	Von Gästen wird eine Kostenbeteiligung von 3,- € erbeten.	






Wanderung am Fastnachtssonntag, dem 02 März 2025		Wetterau
<i>Rund um die Kurstadt vor der Haustür</i>		  ca. 14 km
Führung:	Anneliese Feuser	
Treffpunkt:	10.25 Uhr, Bahnhof Bad Nauheim, Ankunftshalle	
Empfohlene Anfahrt:	09.50 Uhr ab Frankfurt Hbf, Gleis 16, mit RB41 Richtung Stadtallendorf. Ankunft Bad Nauheim um 10.17 Uhr.	
Wanderung:	Wir laufen zunächst durch die Trinkkuranlage und den neuen Kurpark mit Ludwigsbrunnen und Gradierbau Nr. III. Nachdem wir die Innenstadt verlassen haben, geht es an Waldteichen vorbei und dann am Rande des Johannisbergs entlang. Hier immer wieder schöne Fernblicke. Später wechselt die Landschaft und wir wandern abwärts durch Streuobstwiesen nach Niedermörlen, wo wir eine Kapelle besichtigen können. Der weitere Weg führt an der Usa und später am Großen Teich entlang bis zum Kurpark. Hier besteht die Möglichkeit zur Schlusseinkehr im Café „Schweizer Milchhäuschen“ (Anmeldung erforderlich). Gesamtanstieg ca. 120 hm.	
Mittagsrast:	Unterwegs aus dem Rucksack	
Schlussrast:	Im Schweizer Milchhäuschen am Kurpark. Bitte bereits bei der Anmeldung angeben, ob Sie an der Einkehr teilnehmen möchten!	
Rückfahrt:	Ab Bad Nauheim stündlich zur Minute .57 oder um 15.41 Uhr	
Fahrpreis:	Deutschlandticket, Seniorenticket Hessen oder bei Bedarf (Gruppen-)Tageskarte bis Bad Nauheim	
Hinweis:	Von Gästen wird eine Kostenbeteiligung von 3,- € erbeten.	

Wanderung am Samstag, dem 08. März 2025		Rhein/Main
<i>Zu Parks und Weihern bei Offenbach</i>		 ca. 15 km
Führung:	Doris Wagner	
Treffpunkt:	09.00 Uhr S-Bahn-Station Ffm-Hauptbhf.-tief, am Gleis 102	
Abfahrt	09.09 Uhr mit Linie S2, Zustieg z. B- Hauptwache um 09.13 Uhr. Umstieg Station Offenbach-Zentrum/Marktplatz in Bus Linie 104 bis Haltestelle Carl-Ulrich-Siedlung/Dietzenbacher Straße (Abfahrt 09.33 Uhr, Ankunft 09.56 Uhr).	
Wanderung:	Der Weg führt über die Forstmeisterschneise zum Hainbach. Wir begleiten diesen	

	und kommen, nachdem wir das <i>Nasse Dreieck</i> erreicht haben, nach Offenbach-Tempelsee und zum Wetterpark Offenbach. Dort ist eine längere Zwischenrast geplant für die Rucksackverpflegung und es gibt dort auch Interessantes zum Thema zu erfahren und zu erleben. Anschließend durchlaufen wir den Tempelsee-Park, überqueren den Bieberbach und kommen über diverse Schneisen am Seerosenweiher vorbei nach Mühlheim-Markwald. Dort ist eine Einkehr geplant. Anschließend geht's noch über ca. 2 km an der Rodau entlang zum Bahnhof Mühlheim
Einkehr:	Ca. 14.00 Uhr in der Gaststätte „Zum Forsthaus“.
Rückfahrt:	Ab Mühlheim alle 30 Minuten mit Linie S9.
Fahrpreis:	Deutschlandticket, Seniorenticket Hessen oder (ggf. Gruppen-)Tageskarte bis Mühlheim..
Hinweis:	Von Gästen wird eine Kostenbeteiligung von 3,- € erbeten. Bitte achten Sie witterungsabhängig auf passendes Schuhwerk und Kleidung.

Spaziergang am Donnerstag, dem 13. März 2025		Frankfurt
<i>Louisa – Jacobiweiher – Oberschweinstiege</i> 		ca. 5 km
Führung:	Heidemarie Rüth	
Treffpunkt:	14.00 Trambahnstation Louisa (Tram 17 oder Tram 18)	
Empfohlene Anfahrt:	Mit den Straßenbahn-Linien 17 oder 18 oder der S-Bahn-Linie S6	
Spaziergang:	Von der Louisa kommend gehen wir am Königsbrunnchen vorbei, um den Jacobiweiher herum und steuern dann die Oberschweinstiege an.	
Schlussrast:	Ca. 15.45 Uhr in der Oberschweinstiege	
Rückfahrt:	Mit Trambahnlinie 17 ab Haltestelle Oberschweinstiege (300 m vom Lokal)	
Fahrpreis:	Stadttarif	
Hinweis:	Von Gästen wird eine Kostenbeteiligung von 3,- € erbeten.	

Wanderung am Sonntag, dem 23 März 2025		Bergstraße
<i>Runde von Bickenbach zum Erlensee und großen Moorsee</i>  		ca. 11 km
Führung:	Cornelia Eitel, Heidemarie Rüth	
Treffpunkt:	08.50 Uhr Frankfurt-Hauptbahnhof, Bahnhofshalle, vor Blumen-Schmidt	
Abfahrt	09.06 Uhr von Gleis 11 mit RE60 in Richtung Mannheim. Ankunft in Bickenbach planmäßig um 09.39 Uhr.	
Wanderung:	Vom Bahnhof Bickenbach wandern wir durch ein abwechslungsreiches Naturschutzgebiet. Nach der Hälfte der Strecke erreichen wir den Moorsee. Weiter geht es über Pfade im Moorwald bis zum Erlensee. Am Kiosk mit Blick auf den See und vielen Sitzplätzen innen und außen können wir uns bei Bedarf stärken. Nun sind es noch 3 Kilometer bis zum Bahnhof.	
Einkehr:	Kiosk am Erlensee.	
Rückfahrt:	Stündlich zur Minute -16 mit RE60 ab Bickenbach.	
Fahrpreis:	Deutschlandticket, Seniorenticket Hessen oder bei Bedarf Hessenticket.	
Hinweis:	Von Gästen wird eine Kostenbeteiligung von 3,- € erbeten.	

Wanderung am Sonntag, dem 30. März 2025		Nordpfalz
<i>Rund um den Selberg</i>   		12 km
<i>Reckweilerhof – Aschbacher Hütte – Hütte vorm Selberg</i>  		8 km
Führung:	Joachim Storck, Peter Vogt	
Treffpunkt:	07.45 Uhr Frankfurt Hbf., Ausgang Südseite, Haltebuchten Mannheimer Straße	

Abfahrt:	08.00 Uhr mit unserem Touring-Sonderbus
Wanderung:	<p>Gruppe I Der 564 m hohe Selberg zählt zu dem schönsten Aussichtsbergen der Pfalz. Ganz werden wir heute den Gipfel jedoch – trotz schöner Berghütte - nicht erklimmen. Das wären dann doch gar zu viele Höhenmeter. Wir starten unsere Umwanderung in Eßweiler und steigen entlang einer Segelflugplatz-Startbahn Richtung Selberg auf. Nun sind wir für lange Zeit im Wald. Nach einiger Zeit kommen wir an die Himmelsleiter, einen kleinen, steinigen und aussichtsreichen Pfad mit einer kurzen, nicht schwierigen Kletterpassage. Tendenziell nun eher abwärts sind wir danach zur stark verfallenen Burgruine Neu-Wolfstein unterwegs. Von hier steigen wir in die Stadt Wolfstein ab und verlassen diese bald wieder. Es folgt ein Anstieg zur Jugendherberge. Unterhalb der bewaldeten Höhen steuern wir schließlich die Hütte vorm Selberg an.- Gesamtanstieg ca. 670 hm.</p> <p>Gruppe II: Wir steigen am Reckweilerhof aus, wo uns der Heimatkundler und Wanderführer Peter Vogt aus Wolfstein erwartet. Über die Blaue Halde, einen idyllischen kleinen See, der aus einer kräftigen Quelle gespeist wird, geht es 4 km mit Pausen immer leicht aufwärts bis zur Aschbacher Hütte. – Hier Rast. – Nach der Rast noch einmal 4 km durch den bewaldeten Königsberg meist bergab zur Hütte vorm Selberg. – Gesamtanstieg ca. 280 hm, die langsam und mit Pausen gut bewältigt werden.</p> <p>Gruppe III: Wenn Sie mitfahren möchten, ohne an einer der Wanderungen teilzunehmen, haben Sie zunächst Gelegenheit zu einem Rundgang in der kleinen Stadt Wolfstein. Anschließend werden Sie per Transfer zur Hütte vorm Selberg gefahren.</p> <p>Nach der Schlussrast sind noch 1,8 km mehr oder weniger abwärts bis zum Bus zurückzulegen.</p>
Mittagsrast:	<p>Gruppe I unterwegs aus dem Rucksack. Gruppe II in der Hütte des Tischtennisvereins Aschbach (Getränke erhältlich, Essen bitte im Rucksack mitbringen, Toiletten vorhanden). Gruppe III in der Hütte vorm Selberg.</p>
Schlussrast:	<p>Ab ca. 15.30 Uhr für alle in der Hütte vorm Selberg der PWV-Ortsgruppe Rutsweiler (preiswerte Hüttenverpflegung, Kaffee und Kuchen). Anschließend noch 1,8 km mehr oder weniger absteigend bis zum Busparkplatz.</p>
Rückfahrt:	Ca.17.15 Uhr
Fahrpreis:	Mitglieder 18,-- €, Gäste 21,-- €, zu zahlen bei einer vorhergehenden Wanderung, bis zum 20.03.2025 auf unser Busfahrtenkonto bei der Santander-Bank Frankfurt, BIC SCFBDE33XXX, IBAN DE96500333001704229400 oder spätestens bei der Fahrt.
Hinweis:	Bei Absage nach dem 26.03.2025 oder bei Nichterscheinen ist auf jeden Fall der Fahrpreis fällig.

Wir begrüßen unsere neuen Mitglieder Jutta Kühn und Marita Huck.

Die nächsten Stammtische im „Klaane Sachsehäuser“ im Neuer Wall 11 (am Affentorplatz) finden am 21. Januar, 18. Februar und 18. März jeweils um 16.00 Uhr statt.

Allen Mitgliedern, die im 1. Quartal ihren Geburtstag feiern, gratulieren wir herzlich und wünschen viel Glück und alles Gute im neuen Lebensjahr.

Januar

01.01. Cornelia Eitel
06.01. Gabriele Karn
09.01. Ella Wagner
11.01. Sabine Dignatz
15.01. Annelies Sanz-Sanz
16.01. Wolfgang Knab
17.01. Lothar W. Andres
19.01. Lydia Meinhardt
25.01. Waveney Davey
26.01. Hildegund Vaupel
29.01. Astrid Baader
30.01. Inge Josupeit
31.01. Apollonia Schindlauer

Februar

05.02. Jutta Balthasar
09.02. Marion Stahl
10.02. Theresia Rühl
12.02. Inge Bader
13.02. Thomas Koch
16.02. Lothar Ledwig
16.02. Isolde Dittrich
17.02. Sabine Wagner
18.02. Tamae Wenzel
12.02. Mechtild Westhölter
25.02. Sigrid Kehm
27.02. Andrea Friedrich
28.02. Rosi Pfeifer
28.02. Elke Hostmann
29.02. Günter Bick

März

06.03. Gabriele Wenderoth
10.03. Renate Peters
11.03. Jürgen Müller
12.03. Friedrich Faldey
13.03. Ilse Quaschnewski
13.03. Edith Hanusch
14.03. Lars Oliver Pilz
16.03. Heidemarie Rüth
17.03. Renata Neubert
17.03. Marc Daferner
18.03. Christina Preissner
22.03. Hannelore Vogt
24.03. Renate Müller
25.03. Annelore Adam

Wir wünschen Ihnen und Ihren Familien ein besinnliches Weihnachtsfest und für das neue Jahr alles Gute, Glück und vor allem Gesundheit.

Wir verbleiben mit unserem Wandergruß „Waldheil“
Ihr Pfälzerwald-Verein e.V.
Ortsgruppe Frankfurt am Main
Dieter Becker
+E-Mail: Schriftfuehrer@pwv-ffm.de