



Frankfurt a.M., im Juni 2022

Anschrift der Ortsgruppe:

Dieter Becker

Alt-Preungesheim 7a

60435 Frankfurt am Main

Tel. 069 / 5486950

## *Pfälzerwald-Verein e.V.*

*Ortsgruppe Frankfurt a.M.*

IBAN: DE41500100600099991602; BIC PBNKDEFF

### **Quartalsrundschriften 3/2022**

Liebe Wanderfreundinnen und Wanderfreunde,

Frau Ilse Steinhäuser ist aus gesundheitlichen Gründen vom Amt der 1. Vorsitzenden des Pfälzerwald-Verein Frankfurt zurückgetreten. Wir bedauern dies, haben aber Verständnis für ihre Entscheidung. Sie hat in den 75 Jahren der Vereinszugehörigkeit seit 1953 zunächst als Beisitzerin, dann als Wanderwartin und in den letzten 42 Jahren als 1. Vorsitzende sich mit aller Kraft und Freude für den Verein eingesetzt. Sie ist in dieser Zeit die Seele des Vereins gewesen. Bei kaum einer Wanderung hat sie gefehlt, wovon die zahlreichen Goldenen Wanderabzeichen Zeugnis ablegen.

Wir danken Frau Steinhäuser für ihre Verdienste, wünschen ihr eine baldige Genesung und hoffen, sie bald wieder bei einer Wanderung begrüßen zu dürfen.

Leider müssen wir uns wieder von einem Mitglied verabschieden. Im April ist

Frau Ursula Reichert

nach langer schwerer Krankheit verstorben. Sie war seit 1985 Mitglied in unserem Verein und bis zu ihrer Erkrankung eine stets angenehme interessierte Teilnehmerin an unseren Veranstaltungen. Wir bedauern, dass es kein Wiedersehen geben wird, und werden sie in guter Erinnerung behalten.

Bei unserer nächsten Mitgliederversammlung Anfang 2023 müssen die Ämter der 1. Vorsitzenden und der Rechnerin neu besetzt werden. Herr Dieter Becker ist bereit, das Amt des Rechners zu übernehmen, würde dann aber vom Amt des Schriftführers zurücktreten. Sollte sich für die Tätigkeit als Wanderwart jemand finden, stünde Joachim Storck für den Vereinsvorsitz zur Verfügung.

Wir vertrauen darauf, dass sich wie in den bisherigen 113 Jahren, in denen der PWV Frankfurt besteht, auch diesmal Wanderfreundinnen oder Wanderfreunde finden werden, damit unser erfolgreiches Wirken im Sinne von Frau Steinhäuser fortgesetzt werden kann.

Wer bereit ist, eines der Vorstandsämter zu übernehmen oder sich auch anderweitig in der Vereinsarbeit einzubringen, möchte sich bitte bei einem der Vorstandsmitglieder melden. Wir zählen auf Sie!

Im letzten Rundschreiben haben wir kurz über unsere Aktivitäten bis Ende Februar berichtet. Den Auftakt in den März machte am 10.03. Frau Westhölter mit einem Spaziergang von der Unfallklinik durch den Huthpark bis zum Lohrberg, wo an einem sonnigen Vorfrühlingstag in der Lohrbergschänke eingekehrt wurde. – Schon zwei Tage später war dann eine Odenwaldtour um Bad König angesetzt. Frau Heußler führte abwechslungsreich über den Kohlwald zur Hütte an der Weinert und weiter zur Heinrich-Schäfer-Hütte. Das Getränkedepot an der Berlesruhe war zwar leider leer, aber für die Pause war ohnehin Rucksackrast angesetzt. **An diesem Tag wurde Wanderfreund Walter Heußler für seine 250. Wanderung geehrt.** – Im Gegensatz zu den beiden Vorjahren konnten wir unsere erste Busfahrt in die Pfalz am 26. März wie geplant durchführen. Sie führte uns an einem wunderschönen Frühlingstag zur Fritz-Claus-Hütte bei Martinshöhe. **Unseren Busfahrer Herrn Hartmann verabschiedeten wir an diesem Tag in den Ruhestand und unsere Vorsitzende Ilse Steinhäuser wurde für ihre 1.450 Wanderung geehrt.** – Mit dem von Frau Westhölter geführten Spaziergang auf dem Panoramaweg von Bergen nach Bad Vilbel ging am 29. März das 1. Quartal zu Ende. – Gleich zu Beginn des 2. Quartals gab es am 6. April wieder ein Jubiläum, denn **Frau Astrid Baader konnte zur 100. Wanderung gratuliert werden.** Frau Heußler führte die konditionsstarke Wandergruppe von Schneidhain auf den Rossert und hatte dazu den besten Tag der Woche erwischt. – Ihre Premiere als Wanderführerin absolvierte am Gründonnerstag Frau Korte, die die Nachmittagsspaziergängerinnen durch den Stadtwald zur Oberschweinstiege führte. – Den Taunus-Wichtel-Weg rund um Schmitten mit vielen eindrucksvollen Aussichtspunkten lernte eine Gruppe flotter Wanderer am Ostersonntag unter Leitung von Frau Heußler kennen. – Für 21. April hatte Frau Westhölter den Rundweg über den Ockstädter Kirschenberg angesetzt, wo die Obstbaumblüte schon in vollem Gange war. – Eine sehr interessante Führung durch den Wissenschaftsgarten der Goethe-Universität auf dem Riedberg folgte am 27. April. – Erstmals seit Jahren konnte am 8. Mai im dritten Anlauf endlich wieder einmal eine Fahrt ins Blaue erfolgen. Frau Rüdtky und ihre Familie sowie das Ehepaar Richter hatten sich sehr ins Zeug gelegt, dem Teilnehmerkreis einen interessanten und erlebnisreichen Tag zu bieten. Nach zweistündiger Anfahrt, währenddessen ein Preisrätsel zu lösen war, fanden wir uns am Rande des Nordschwarzwalds wieder. Die Normalwanderer starteten in Hausen an der Würm zu einer 15 km langen Tour. Zunächst ging es zu den Wacholderheiden auf den aussichtsreichen Buchelberg hinauf und dann zum Tageshöhepunkt, dem spektakulären Monbachtal. In der Schlucht wanderten wir abwärts bis in die Nähe von Bad Liebenzell. Die Kurzwanderer starteten am Schloss und Schleglerkasten in Heimsheim. Der Weg führte durch Felder am Kotzenbach entlang nach Hausen. Nach der Mittagsrast aus dem Rucksack ging es per Bus zum Ausgang des Monbachtals. Hier stiegen die Leichtwanderer in dieses bemerkenswerte Tal ein und jede/r ging mit, so weit er/sie wollte oder konnte. Am Schluss trafen sich hier beide Gruppen und gemeinsam fuhren alle zur Schlussrast zum Lokal Würmbrücke nach Hausen, wo

auch die Gewinner des Preisrätsels ausgelost wurden. – Bei schon sehr sommerlichen Temperaturen führte Frau Feuser am 12. Mai die Kurzwanderer über den Sossenheimer Obstpfad und an der Nidda entlang. – Zum ersten Mal ludt Frau Rüdts-Akyüz am 22. Mai zu einem Sonntagsspaziergang, der durch die schönen Bad Homburger Parks und Anlagen führte. – Am 25. Mai machte uns Herr Kleinwächter vom Freundeskreis Frauenfrieden mit der Frauenfriedenskirche bekannt. Es folgte noch ein Spaziergang zum Holzhausenpark. – Auf Einladung des Stadtförsters führten wir am 29. Mai 26 Personen von Zeppelinheim zum Stadtwaldhaus, wo ein Fest zum 650jährigen Jubiläum des Stadtwaldes gefeiert wurde. Viel Interessantes wurde geboten. Es gab aber auch Kritik aufgrund endloser Schlangen am Verpflegungsstand und fehlender Sitzgelegenheiten. – Über die Wanderungen im Juni wird im nächsten Rundschreiben berichtet.

Alle Termine stehen auch weiterhin unter Vorbehalt. Sie können sich in die Warteliste eintragen lassen, falls zwischenzeitlich eine Tour ausgebucht sein sollte. Daher mein Appell: bitte sagen Sie unverzüglich ab, wenn es erforderlich ist und nicht erst, wenn Sie unsere Erinnerungsmail erhalten, die vor jeder Tour verschickt wird. Da die Teilnehmerzahlen beschränkt sind, sind die Listen schnell voll.





#### **Auch weiterhin gilt:**

**Die Teilnahme an allen Wanderungen ist ausschließlich mit bestätigter Anmeldung über unser PWV-Telefon 01525 / 2453746, per Kontaktformular im Internet ([www.pwv-ffm.de](http://www.pwv-ffm.de)), per Email an [Wanderwart@pwv-ffm.de](mailto:Wanderwart@pwv-ffm.de) oder bei einer vorhergehenden Wanderung möglich.  
Dies gilt auch für die Spaziergänge.**

**Neu: Ab dem Jahr 2022 sind Anmeldungen zu den Veranstaltungen frühestens 3 Monate vor dem jeweiligen Termin möglich (gilt nicht für die Wanderfahrt).**

**Es werden auf jeden Fall vor einer Wanderung alle angemeldeten Teilnehmer(innen) weiterhin kontaktiert und über den Veranstaltungsablauf informiert.**

### **Übersicht unserer Wanderungen im 3. Quartal 2022**

<b>Datum</b>	<b>Uhrzeit</b>	<b>Weg</b>	<b>Führung</b>
03.07.2022	08.00 Uhr	Trechtingshausen – Binger Wald mit LU-MA  <i>Die Wanderung ist ausgebucht</i>	Eric Kassler
06.07.2022	10.10 Uhr	Pilzweg bei Idstein  <i>Die Wanderung ist ausgebucht</i>	Cornelia Eitel
14.07.2022	14.40 Uhr	Dietzenbach – Heusenstamm  <i>Der Spaziergang ist ausgebucht</i>	Anneliese Feuser
23.07.2022	08.00 Uhr	Battenberg - Freinsheim  <i>Die Wanderung ist ausgebucht</i>	Joachim Storck

29.07.2022	08.45 Uhr	Rhein-Wisper-Glück 	Hannelore Schüle, Hedwig Müller
06.08.2022	08.00 Uhr	Schusterpfad bei Hauenstein <i>Die Wanderung ist ausgebucht</i>	Otwin Paul, Rudolf Reckel
11.08.2022	14.25 Uhr	KVB-Klinik - Bad Soden 	Brigitte Heußler
12.08.2022	08.30 Uhr	Wingertsheisjeweg bei Westhofen - <i>verlegt vom 10. 09.</i>	Hannelore Schüle, Hedwig Müller
20.08.2022	09.55 Uhr	Libellenweg bei Usingen 	Cornelia Eitel
27.08.2022	09.00 Uhr	Hiwweltour am Westerberg 	Hannelore Schüle, Hedwig Müller
03.09.2022	08.00 Uhr	Leininger Drei-Burgen-Rundweg 	B. Heußler, H. Schüle, J. Storck
08.09.2022	14.00 Uhr	Rund um den Niederräder Poloplatz 	Ilse Hofmann, Herta Schneider
17.09.2022	08.00 Uhr	Niederheimbach - Martinspfad - Trechtingshausen 	Eric Kassler
22.09.2022	10.45 Uhr	Dornholzhausen - Säunickels Kleiderschrank - Friedrichsdorf 	Annel. Feuser, Roswitha Rüdtk-Akyüz

### Wanderung am Sonntag, dem 03. Juli 2022

Von Trechtingshausen durch den Binger Wald



**Mittelrhein**

ca. 14 km

Gemeinsam mit der PWV-Ortsgruppe Ludwigshafen-Mannheim

**Führung:** Eric Kassler

**Treffpunkt:** 08.00 Uhr Frankfurt Hbf., vor Gleis 21

**Abfahrt:** 08.08 Uhr mit RE 3, Gleis steht noch nicht fest. *Zustiegsmöglichkeit Niederrad, Gleis 1, um 08.15 Uhr. Umsteigen in Ingelheim an 09.03 Uhr, ab mit RB26 um 09.21 Uhr*

**Ankunft:** 09.43 Uhr in Trechtingshausen

**Wanderung:** Nach zwei Jahren ohne gemeinsame Wanderung sind wir wieder mit den Wanderfreunden aus Ludwigshafen und Mannheim unterwegs. - Im Morgenbachtal gehen wir im Binger Wald aufwärts und durch die pittoreske Steckeschlääferklamm zum Forsthaus Heiligkreuz. Ab hier wandern wir hinunter nach Bingen. – Gesamtanstieg ca. 350 hm.

**Rast:** Unterwegs Rucksackrast. – Schlusseinkehr ist im Paulaner Biergarten direkt am Binger Rheinufer vorgesehen.

**Rückfahrt:** Voraussichtlich um 17.27 Uhr ab Bingen Stadtbahnhof.

**Fahrtpreis:** Seniorenticket Hessen oder 9€-Ticket

**Hinweis:** Stöcke und festes Schuhwerk ratsam. Längere Anstiege. Gäste werden um einen Kostenbeitrag von 3,- € gebeten.

### Wanderung am Mittwoch, dem 06. Juli 2022

Wanderung auf dem Pilzweg und Stadtrundgang in Idstein



**Taunus**

6 – 12 km

**Führung:** Cornelia Eitel

**Treffpunkt:** 10.10 h Bahnhof Idstein

empfohlene Anfahrt: Frankfurt Hbf, Gleis 3, um 9.29 h mit RB22 Richtung Limburg, *Zustiegsmöglichkeit Ffm-Höchst, Gleis 10, um 09.39 h.*

Ausstieg 10.06 h Bahnhof Idstein. Bei Bedarf Weiterfahrt um 10.15 h mit Bus 222 zum Busbahnhof in Idstein (Altstadt).

**Wanderung:** Wir laufen vom Bahnhof bis zur Altstadt (2 km) und zum Einstieg der Wanderung. Der Pilzweg führt uns durchs Wolfsbachtal, über die drei Teiche

zum Fürstenwald und zurück nach Idstein (6 km), wo wir einen Stadtrundgang machen (2 km) und anschließend individuell einkehren. Zum Bahnhof zurück sind es weitere 2 km zu Fuß oder bequem mit dem Bus.

- Schlussrast** Es gibt verschiedene Möglichkeiten in der Altstadt zur Einkehr, falls zu diesem Zeitpunkt zulässig.
- Rückfahrt:** Halbstündlich ab Idstein bis Idstein Bahnhof. Weiterfahrt halbstündlich mit RE20 nach Frankfurt Hbf.
- Fahrtpreis:** Seniorenticket Hessen oder 9 €-Monatsticket.
- Hinweis:** Gut begehbarer Wege auf einer Höhendifferenz von 150 m. Gäste werden um einen Kostenbeitrag von 3,- € gebeten.

### Spaziergang am Donnerstag, dem 14. Juli 2022

*Von Dietzenbach nach Heusenstamm*

**Rhein/Main**  
6 km


- Führung:** Anneliese Feuser
- Treffpunkt:** 14.40 Uhr S-Bahn-Station Dietzenbach-Steinberg (Linie S2)
- Anfahrt:** Empfohlen S-Bahn S2 ab Frankfurt-Höchst, Gleis 2, um 13.50 Uhr, Zustieg z. B. Hauptbahnhof tief, Gleis 102, um 14.09 Uhr, Hauptwache um 14.13 Uhr. Dietzenbach-Steinberg an um 14.37 Uhr.
- Spaziergang:** Kurz durch ein Gewerbegebiet und dann durch Wald wird das Naturschutzgebiet Nachtweide erreicht. Am Waldrand entlang geht es vorbei am Hofgut Patershausen und den Grundmauern einer früheren Mühle zur Woogbruch-Brücke. Schließlich noch ein Stück über freies Gelände zur wohlverdienten Einkehr bei „Katja“.
- Einkehr:** Im seit 1882 bestehenden Lokal „Katja“ – Zur Stadt Offenbach“ in Heusenstamm
- Rückfahrt:** Mit Linie S2 alle 30 Minuten
- Fahrtpreis:** Seniorenticket Hessen oder 9-Euro-Monatsticket für Juli
- Hinweis:** Teilnahme kostenlos.

### Wanderung am Samstag, dem 23. Juli 2022


*Zum mittelalterlichen Weinstädtchen*

**Pfalz**

*Battenberg – Ungeheuersee – Leistadt – Freinsheim*

 15 km

*Rund um Lindemannsruhe und Stadtführung*

 8 km

- Führung:** Joachim Storck, Kurzwanderer PWV Freinsheim
- Abfahrt:** 08.00 Uhr Hauptbahnhof, Nachtbushaltestelle am Übergang vom Hauptportal zur Straßenbahn, mit unserem Touring-Sonderbus
- Wanderung Gruppe 1:** Wir starten an der Burgruine Battenberg und gehen auf kleinem Pfad, vorbei an Blitzröhren, ins Krumbachtal hinunter. Dem teils unterirdisch verlaufenden Bächlein folgen wir talaufwärts bis zum Ungeheuersee. Hier halten wir Mittagsrast aus dem Rucksack. Es folgt ein stärkerer, aber nicht sehr langer Anstieg und quer durch abwechslungsreiche Wälder gelangen wir zum Weinort Leistadt. Im Folgenden passieren im Berntal das Naturschutzgebiet Felsenberg. Bei der Napoleonsweide queren wir die Deutsche Weinstraße. Durch die Freinsheimer Weinlage Oschelskopf im oberen Bärenthal kommen wir in das mittelalterliche Städtchen, dessen Zentrum wir auf dem Weg zur Schlusseinkehr durchqueren. Gesamtanstiege ca. 240 hm, Gesamtabstiege ca. 440 hm.
- Wanderung Gruppe 2:** Vormittags Wanderung (5 km) ohne große Anstiege vom Forsthaus Lindemannsruhe durch landestypische und geschichtsträchtige Wälder zum Bismarckturm und auf anderer Route zurück. Am Bismarckturm kurze Rast aus dem Rucksack. Ein Verein bietet dort aber auch Getränke und Hüttenkost an. – Nachmittags geführter Rundgang mit Frau Lamur entlang der mittelalterlichen Freinsheimer Befestigungsanlagen und durch die historische Altstadt mit Anekdoten von anno dazumal. Freinsheim ist die einzige pfälzische Stadt mit vollständig erhaltener Stadtbefestigung.

- Mittagsrast:** Gruppe 1 aus dem Rucksack, Gruppe 2 wahlweise aus dem Rucksack oder mit Hüttenkost am Bismarckturm
- Schlussrast:** Ca. 15.30 Uhr für alle im Gutsausschank des Weinguts Kreuzhof mit typisch pfälzischer Winzerküche
- Rückfahrt:** ca. 17.15 Uhr, Frankfurt an ca. 19.00 Uhr
- Fahrpreis:** **Neuer Preis!** Für Mitglieder 18,- €, Gäste zahlen 21,- €.

### Wanderung am Freitag, dem 29. Juli 2022



**Rhein-Taunus**  
12 km

*Rhein-Wisper-Glück*

- Führung:** Hannelore Schüle und Hedwig Müller
- Treffpunkt:** 08.45 Uhr Frankfurt Hbf, vor Gleis 23
- Abfahrt:** 08.53 Uhr mit RB10 in Richtung Neuwied,  
*Zustiegsmöglichkeit Ffm-Höchst, Gleis 6, um 09.04 Uhr*
- Ankunft:** Lorchhausen um 10.18 Uhr
- Wanderung:** Der Aufstieg zur Clemenskapelle lädt zur inneren Einkehr. Oben angekommen, belohnt das Rhein-Panorama. Sodann geht es durch den urwüchsigen Peterwald. Gehzeit (ohne Pausen) 3 Stunden, Gesamtanstieg 336 hm.
- Rast:** Bitte Rucksackverpflegung mitnehmen, es gibt keine Einkehrmöglichkeit.
- Rückfahrt:** Stündliche Verbindung, z. B. 15.39 Uhr, 16.39 Uhr
- Fahrpreis:** Seniorenticket Hessen oder 9-Euro-Monatsticket für Juli
- Hinweis:** Gäste werden um eine Kostenbeteiligung von 3 € gebeten.  
Bitte für unterwegs an Rucksackverpflegung und Sonnenschutz denken.  
Trittsicherheit erforderlich, steiler Abstieg am Ende

### Wanderung am Samstag, dem 06. August 2022

**Pfalz**

*Auf Schusters Rappen über den Schusterpfad*

*Rund um Hausenstein*



14 km

*Rund um Farrenwiese und Paddelweiher*



8 km

- Führung:** Otwin und Edith Paul, Rudolf und Vera Reckel (Kurzwanderer)
- Abfahrt:** 08.00 Uhr Hauptbahnhof, Nachtbushaltestelle am Übergang vom Hauptportal zur Straßenbahn, mit unserem Touring-Sonderbus
- Wanderung Gruppe 1:** Auf rund 14 km führt unser Weg um den traditionsreichen Schuhort Hausenstein. Dabei geht es aussichtsreich zu, und zwar schon kurz nach dem Einstieg an einem Felstdurchbruch. Entlang der Sandsteinfelsen windet sich der Weg hinauf zu Felstor und Nedingfelsen mit der ersten spektakulären Aussicht. Weiter auf dem Bergrücken, dann abwärts zum Ortsrand. Am Karmelkloster vorbei erwartet und über Wiesen und Felder der nächste Anstieg. Kräftig hoch zu Kreuzel- und Kahlem Felsen. Von den imposanten Felsgebilden prächtige Aussicht über das tief unter uns liegende Hausenstein. Nun naturbelassener Waldpfad. Einem riesigen Pilz nicht ganz unähnlich steht uns sodann mit dem Hühnerstein der Höhepunkt des Tages bevor. Schwindelfreie sollten ihn mittels Metalleiter unbedingt besteigen und einen erhabenen Rundblick über den Pfälzerwald genießen. Über das Wolfshorn gelangen wir schließlich nach Schwanheim. Gesamtanstiege ca. 400 hm, Gesamtabstiege ca. 390 hm.

- Wanderung Gruppe 2:** Vormittags Wanderung (4 km) von der Farrenwiese weitgehend eben zum Paddelweiher. Mittagsrast an der schönen Anlage. Nachmittags auf anderer Route (4 km) wieder zurück. Mittags kein Wechsel zwischen den Gruppen.
- Mittagsrast:** Gruppe 1 aus dem Rucksack, Gruppe 2 ca. 12 Uhr am Paddelweiher
- Schlussrast:** für alle beim Grillen im Garten von Familie Paul in Schwanheim. Bei schlechtem Wetter wird in die Wasgauhütte des Pfälzerwald-Vereins ausgewichen.
- Rückfahrt:** ca. 17.15 h, Frankfurt an ca. 19.15 h
- Fahrpreis:** **Neuer Preis!** Für Mitglieder 18,- €, Gäste zahlen 21,- €.

### Spaziergang am Donnerstag, dem 11. August 2022

 **Vortaunus**

*Von der KVB—Klinik nach Bad Soden*

6 km

**Führung:** Brigitte Heußler

**Treffpunkt:** 14.25 Uhr Haltestelle Königstein KVB-Klinik (Bus 243).

**Anfahrt:** Empfohlen wird die Anfahrt mit S-Bahn S3, Frankfurt Süd, Gleis 4, ab 13.33 Uhr, Zustieg z. B. Hauptbhf.-tief, Gleis 104, um 13.44 Uhr, Frankfurt-West, Gleis 1, um 13.50 Uhr. Ankunft Bad Soden um 14.09 Uhr. Hier weiter mit Bus 253 Richtung Königstein um 14.16 Uhr bis KVB-Klinik

**Wanderung:** Über schöne, bequeme Waldwege laufen wir hinab zum Wacholderhof oberhalb Bad Soden-Neuenhain. Nach der Einkehr noch eine halbe Stunde durch Obstwiesen und den alten Kurpark von Bad Soden.

**Einkehr:** Um ca. 16 Uhr im Panoramacafé Wacholderhof

**Rückfahrt:** Alle 30 Minuten mit Linie S3 ab Bad Soden, z. B. 17.50 Uhr, 18.20 Uhr

**Fahrpreis:** Seniorenticket Hessen, Tageskarte mit Ziel Königstein (10,90 €), 9€-Ticket

**Hinweis:** Teilnahme kostenlos.

### Wanderung am Freitag, dem 12. August 2022



**Rheinhes-**  
**sen**

*Verlegt vom 10. September!*

*Über den Wingertsheisjeweg bei Westhofen*

11 km

**Führung:** Hannelore Schüle und Hedwig Müller

**Treffpunkt:** 08.30 Uhr Frankfurt Hauptbhf., vor Gleis 23

**Abfahrt:** 08.38 Uhr mit RE14 Richtung Mannheim, Zustieg möglich Ffm-Höchst, Gleis 7, um 08.47 Uhr

Ausstieg 09.40 Uhr Worms Hbf.. Hier Weiterfahrt mit Bus 430 bis Westhofen, an 10.20 Uhr.

**Wanderung:** Die Wanderung führt durch die Weinberge, auf zum Teil unebenen und befestigten Wegen. Es gibt noch 54 Heisjer, welche aus Steinen nahegelegener Steinbrüche erbaut wurden. Sie stammen aus der Zeit, in der die Winzer noch zu Fuß oder mit dem Pferdegespann in den Wingert kommen mussten.- Unterwegs ist eine Rucksackrast vorgesehen.

**Schlussrast** Wird angestrebt, steht aktuell noch nicht fest.

**Rückfahrt:** Steht noch nicht fest, ca. halbstündlich möglich

**Fahrpreis:** empfohlen 9 €-Monatsticket.für August oder Seniorenticket Hessen

**Hinweis:** Gäste werden um eine Kostenbeitrag von 3,- € gebeten.

### Wanderung am Samstag, dem 20. August 2022



**Taunus**

*Rundwanderung auf dem Libellenweg Usingen vorbei am Hattsteinweiher*

15 km

**Führung:** Cornelia Eitel

**Treffpunkt:** 09.51 h Bahnhof Usingen

- Anfahrt:** empfohlene Anfahrt: Frankfurt Hbf., Gleis 104 tief, um 8.54 h mit S5 Richtung Friedrichsdorf bis Bad Homburg, Weiterfahrt : Bad Homburg, Gleis 2, um 9.19 h mit RB15 Richtung Grävenwiesbach.  
Ausstieg 09.51 h Bahnhof Usingen.
- Wanderung:** Der Rundwanderweg Libelle ist eine circa 15 Kilometer lange Strecke mit mäßigen Steigungen, die größtenteils durch dicht bewachsene Wälder verläuft. Zunächst führt der Weg vom Bahnhof Usingen am Grünwiesenweiher vorbei in Richtung Merzhausen. Über den Wolfsgarten geht es weiter nach Wilhelmsdorf. Von dort aus führt die Route weiter zum Hattsteinweiher (Einkehr) und über die Hattsteiner Allee zurück zum Ausgangspunkt.
- Einkehr:** Restaurant Neumann am Hattsteinweiher.
- Rückfahrt:** halbstündlich ab Usingen Bahnhof mit RB15 bis Bad Homburg, Weiterfahrt Gleis 3, mit S5 Richtung Frankfurt Südbahnhof nach Frankfurt Hbf.
- Fahrpreis:** Seniorenticket Hessen oder 9 €-Monatsticket.
- Hinweis:** Die Wege haben eine Höhendifferenz von 250 m.  
Gäste werden um einen Kostenbeitrag von 3,-- € gebeten.

### Wanderung am Samstag, dem 27. August 2022



Rheinhessen

*Hiwweltour am Westerberg*

14 km

- Führung:** Hannelore Schüle und Hedwig Müller
- Treffpunkt:** 09.00 Uhr Frankfurt Hbf, vor Gleis 20
- Anfahrt:** 09.08 Uhr mit RE20 nach Mainz Hbf, ab dort weiter mit Buslinie 75
- Wanderung:** Wir wandern durch die Weinberge, meist auf naturbelassenen Wegen. Beeindruckende Hohlwege begleiten den Abstieg zurück ins Selztal, wo um 14 Uhr eine Einkehr in der Eulenmühle geplant ist. Anschließend noch weiter nach Schwabenheim.
- Rast:** Gegen Mittag Rucksackrast. – Ab ca. 14 Uhr ist eine Einkehr in der über 300jährigen Eulenmühle vorgesehen.
- Rückfahrt:** 17.18 Uhr per Bus ab Schwabenheim/Elsheimer Str. nach Mainz Hbf, ab dort weiter per Bahn nach Frankfurt
- Fahrpreis:** Seniorenticket Hessen oder 9-Euro-Monatsticket für August
- Hinweis:** Gäste werden um eine Kostenbeteiligung von 3 € gebeten.  
Bitte für unterwegs an Flüssigkeit und Sonnenschutz denken.

Pfalz

### Wanderung am Samstag, dem 03. September 2022

*Auf dem Leininger Drei-Burgen-Rundweg (Weit-, Normal- und Kurzwanderung)*

*Neuleiningen – Altleiningen – Harzweiler Kopf - Neuleiningen*



22 km

*Neuleiningen – Altleiningen – Höninger Tal*



13 km

*Neuleiningen - Altleiningen*



9 km

- Führung:** Joachim Storck, Brigitte Heußler und Hannelore Schüle
- Abfahrt:** 08.00 Uhr Hauptbahnhof, Nachtbushaltestelle am Übergang vom Hauptportal zur Straßenbahn, mit unserem Touring-Sonderbus
- Ankunft:** Ca. 09.30 Uhr in Neuleiningen
- Etappe 2 (alle Gruppen):** Alle starten mit ihren einzelnen Wanderführern im mittelalterlichen Dorf Neuleiningen (300 m). Im ersten Teil des Weges wandern wir über dem Eckbachtal am Hang entlang u. a. auch auf einem verwunschenen Pfad und werden immer wieder mit tollen Weit- und Tiefblicken belohnt. Der Pfad lässt sich von unsicheren Wanderern auf einem breiteren Feldweg umgehen.. Nachdem wir am Nackterhof auf dem „Kleinen Donnersberg“, vorbeigewandert sind, passieren wir eine Felstrümmer-Landschaft und queren danach das Amseltal. An der Burg Altleiningen vorbei kommen wir ins Dorf Altleiningen (301 m). Hier ist nach 9 km Ende für die Kurzwanderer. Diese Strecke ist relativ eben. Der Bus wartet hier auf diese Gruppe und fährt später weiter um die Normalwanderer abzuholen.



- Etappe 2  
Weit- und Normalwanderer):** Die Normalwanderer gehen von Altleiningen (240 m) weiter. Der Weg verläuft nun zunächst steil ansteigend über eine Kuppe (300 m) durch Wald ins wiesenreiche Höninger Tal (260 m). Auf samtweichen Pfaden gehen wir auf den Sattel des Kupferbergs (375 m) mit seinen darin versteckten Felsen hinauf. Wer entdeckt den Kamelkopf? Danach geht die Normalwandergruppe zurück zum Bus, der im Höninger Tal wartet und Kurz- und Normalwanderer nach Neuleiningen bringt.
- Etappe 3  
Weitwanderer):** Die Langwanderer folgen dem Höhenweg weiter zum Harzweiler Kopf (380 m). Hier passieren wir das Jägerkreuz, ein Zeugnis einer Untat. Wir verlassen den Wald und kommen auf eine bäuerlich geprägte Hochebene bei Battenberg (300 m). Ein weiter Blick in die Rheinebene belohnt uns. Nun muss die Gruppe die letzte Herausforderung bewältigen, hinunter ins Neuleininger Tal (180 m) und steil bergauf in den Ort Neuleiningen (300 m).
- Mittagsrast:** für alle Gruppen aus dem Rucksack  
**Schlussrast:** Gegen 16 Uhr im Landgasthof „Zum Engel“ in Neuleiningen  
**Rückfahrt:** ca. 17.30 Uhr, Frankfurt an ca. 19.00 Uhr  
**Fahrpreis:** **Neuer Preis!** Für Mitglieder 18,- €, Gäste zahlen 21,- €

### Spaziergang am Donnerstag, dem 08. September 2022

*Rund um den Niederräder Poloplatz*



**Frankfurt**

6 km

- Führung:** Ilse Hofmann, Herta Schneider sowie Robert Gilcher  
**Treffpunkt:** 14.00 Uhr Haltestelle Melibocusstraße .  
**Anfahrt:** Tram 12 aus Richtung Innenstadt (10-Minuten-Takt) oder Bus 78 aus Richtung Südbahnhof (15-Minuten-Takt)  
**Spaziergang:** Robert Gilcher führt uns unter dem Motto „Rund um den Poloplatz – ein Rundgang auf dem ehemaligen Carl von Weinberg’schen Gelände“ durch das Niederrad vorwiegend der Jahre 1933 – 1945. Zum Schluss kommen wir an die Melibocusstraße zurück..  
**Einkehr:** Ist in Niederrad vorgesehen. Lokal steht noch nicht fest.  
**Rückfahrt:** Mit Tram 12 oder Bus 78 ab Melibocusstraße.  
**Fahrpreis:** Stadttarif oder Zeitkarte.  
**Hinweis:** Teilnahme kostenlos.

### Wanderung am Samstag, dem 17. September 2022



**Mittelrhein**

*Von Niederheimbach über den Martinspfad nach Trechtingshausen*

ca. 14 km


- Führung:** Eric Kassler  
**Treffpunkt:** 08.00 Uhr Frankfurt Hbf., vor Gleis 21  
**Abfahrt:** 08.08 Uhr mit RE 3. *Zustiegsmöglichkeit Niederrad, Gleis 1, um 08.15 Uhr. Umsteigen in Ingelheim an 09.03 Uhr, ab mit RB26 um 09.21 Uhr*  
**Ankunft:** 09.47 Uhr in Niederheimbach  
**Wanderung:** Wir wandern ab Niederheimbach über Kuhweg und Löwenheller Weg zur Burg Sooneck. Es folgt der sehr anstrengende, steile Martinspfad mit einem 40 Minuten dauernden Anstieg. So kommen wir zum Siebenburgenturm und auf den Rheinburgenweg. Über den alten Kuhweg erreichen wir das Hagelkreuz, ab hier weiterhin auf dem alten Kuhweg nach Trechtingshausen. Unterwegs viele schöne Einblicke ins Rheintal. Von Trechtingshausen fahren wir dann mit dem Zug nach Bingen zur Schlussrast.  
**Rast:** Unterwegs Rucksackrast. – Schlusseinkehr ist im Paulaner Biergarten direkt am Binger Rheinufer vorgesehen.  
**Rückfahrt:** Ab Bingen Stadtbahnhof.  
**Fahrpreis:** Gruppentageskarte (46 € für 5 Personen). – Keine Gültigkeit des

Seniorentickets Hessen ab Mainz.

**Hinweis:** Stöcke und festes Schuhwerk ratsam. Längere steile Anstiege. Gäste werden um einen Kostenbeitrag von 3,- € gebeten.

## Taunus

### Wanderung am Donnerstag, dem 22. September 2022

Dornholzhausen - Friedrichsdorf über Säunickels Kleiderschrank  14 km

Kirdorfer Kreuz – Schnepfenburg – Friedrichsdorf  8 km

**Führung:** Anneliese Feuser, Roswitha Rüdts-Akyüz (Gruppe II)

**Treffpunkt:** 10.45 Uhr Bahnhof Bad Homburg, an Gleis 4

**Anfahrt:** Empfohlen S-Bahn S5 ab Frankfurt Süd, Gleis 2, um 10.13 Uhr, Zustieg z. B. Hauptbahnhof tief, Gleis 104, um 10.24 Uhr, Frankfurt-West, Gleis 1, um 10.30 Uhr. Ankunft Bad Homburg um 10.45 Uhr.

**Wanderung I:** Wir fahren zunächst weiter per Bus (Bussteig 6, Linie 11) zum Landgraf-Friedrich-Platz in Dornholzhausen. Ab dort gehen wir zum Heidehof, wo wir auf den Kirdorfer Bach treffen. An diesem entlang zum Kirdorfer Feld. Über diese schöne und aussichtsreiche Streuobstwiese gelangen wir beim Friedrichsdorfer Forsthaus in den Wald. Es beginnt der moderate Aufstieg (140 hm) zum Felsen „Säunickels Kleiderschrank“ mit toller Fernsicht. Danach abwärts zum Panoramaweg oberhalb von Köppern und weiter wie Gruppe II nach Friedrichsdorf. – Unterwegs Rucksackrast.

**Wanderung II:** Wir fahren weiter per Bus (Bussteig 3, Linie 12) zum Kirdorfer Kreuz. Wir folgen ab dort dem Kirdorfer Bach. Über das Kirdorfer Feld gelangen wir in den Wald. In leichtem Auf und Ab über den Panoramaweg zur ehemaligen Schnepfenburg, kurz danach zum Mormonentempel, schließlich nach Friedrichsdorf.

**Schlussrast:** Ab ca. 15 Uhr im Café Klatsch in Friedrichsdorf

**Rückfahrt:** Mit S5 alle 30 Minuten zur Minute .08 oder .38.

**Fahrpreis:** Seniorenticket Hessen oder Tageskarten

**Hinweis:** Gäste werden um eine Kostenbeteiligung von 3 € gebeten.

## Verschiedenes

Wir begrüßen unser neues Mitglied Sigrid Kehm.

Der Äpfelwoi-Stammtisch findet am 19.07., 16.08. und am 20.09.2022 in der Gaststätte „Klaane Sachsenhäuser“, Neuer Wall 11, um 16.00 Uhr statt.

Allen Mitgliedern, die im 3. Quartal ihren Geburtstag feiern, gratulieren wir herzlich und wünschen viel Glück, Gesundheit und alles Gute im neuen Lebensjahr.

**Juli**

01.07. Monika Hoffmann  
09.07. Kristina Schmitt  
12.07. Helga Wüst  
13.07. Ilse Hofmann  
23.07. Ute Knab  
25.07. Christina Becker  
28.07. Ute Fertig  
30.07. Manfred Kilper

**August**

01.08. Irene Gerda Ofner  
07.08. K.H. Stommel  
23.08. B. Steinbrecher  
24.08. Ursula Roll  
29.08. Inge Komendera

**September**

02.09. Katharina Burkhart  
03.09. Gudr. Weilacher  
03.09. Karin Lydia Schmidt  
05.09. Annika Hildmann  
08.09. Gretel Kress  
09.09. Hans-Joachim Weiland  
14.09. Heidi Göbl  
16.09. Liesel Rudolf  
19.09. Annerose Jaritz  
19.09. Gisela Labandt  
19.09. Hedwig Müller  
22.09. Doris Wagner  
25.09. Martin Hölterscheidt  
26.09. Eberhard Richter  
27.09. Klaus Adam  
27.09. Roswitha Campbell  
30.09. Irina Nedlin

Wir verbleiben mit unserem Wandergruß „Waldheil“  
Ihr Pfälzerwald-Verein e.V.  
Ortsgruppe Frankfurt am Main  
Dieter Becker  
+E-Mail: [Schriftfuehrer@pwv-ffm.de](mailto:Schriftfuehrer@pwv-ffm.de)